

GEOPOLITIQUE
du
BASSIN MEDITERRANEEN

GEOPOLITIQUE

du

BASSIN MEDITERRANEEN

- **Présentations croisées:**
 - **VAE (2S) Loïc Raffaelli**
 - **E-mail: loic.raffaelli@orange.fr**
 - **Vous: mail motivation, mémoire?, stage?**
- **Quelques repères:**
 - **Horaires, agenda, salle, feuille de présence**
 - **examen écrit (avril), mémoire, stage**
 - **Support de cours: mise à disposition PPT**

INTRODUCTION

- **Qu'attendre du cours ?**

- **Quelques références historiques**

- **Critères d'analyse géopolitique**

- **Des éléments factuels: (géographie, ressources, population, économie, relations internationales)**

- **Quelques points (chauds) de situation**

- **Rappels de culture générale**

- **L'histoire éclaire le présent**

- **Cadre de réflexion. Méthode**

- **Préparer un dossier ... pour votre « patron »?**

- **Un focus méditerranéen**

- **Voir au-delà de l'actualité:**
- **Éléments d'analyse et synthèse**
- **Envie d'aller plus loin, curiosité**


INTRODUCTION

- **Qu'attendre du cours ?**
- **Importance de la carte (géo...)**
- **Tri et classement de l'information,**
- **Sites Internet (bons)**
- **La langue anglaise (US)**
- **Les examens, le mémoire**
- **Présentation générale du cours : articulation, points clés**
- **« Points chauds » : durables et non l'actu immédiate**

PROBLEMES GEOPOLITIQUES du BASSIN MEDITERRANEEN

(20 heures)

• Eléments de géopolitique

- 
- Les relations internationales, définir la géopolitique
 - Histoire de la géopolitique
 - Les facteurs de la géopolitique
 - Une vision géopolitique du monde actuel (repères et commentaires)

• Les facteurs clés de la géopolitique appliqués à la Méditerranée

- Un peu d'Histoire
- Caractéristiques physiques
- Caractéristiques humaines
- Caractéristiques économiques
- Caractéristiques politiques
- Bilan général

• Points chauds en Méditerranée


- Les Balkans
- Les différends gréco turcs et Chypre
- Israël et Palestine
- Syrie
- Libye et « printemps » arabes

ELEMENTS DE GEOPOLITIQUE

... and the Wolf chewed up the children and spit out their bones ...
But those were Foreign Children and it really didn't matter."

Le monde est global

Appeasement



Les tensions internationales...



Daesh

Impactent nos vies

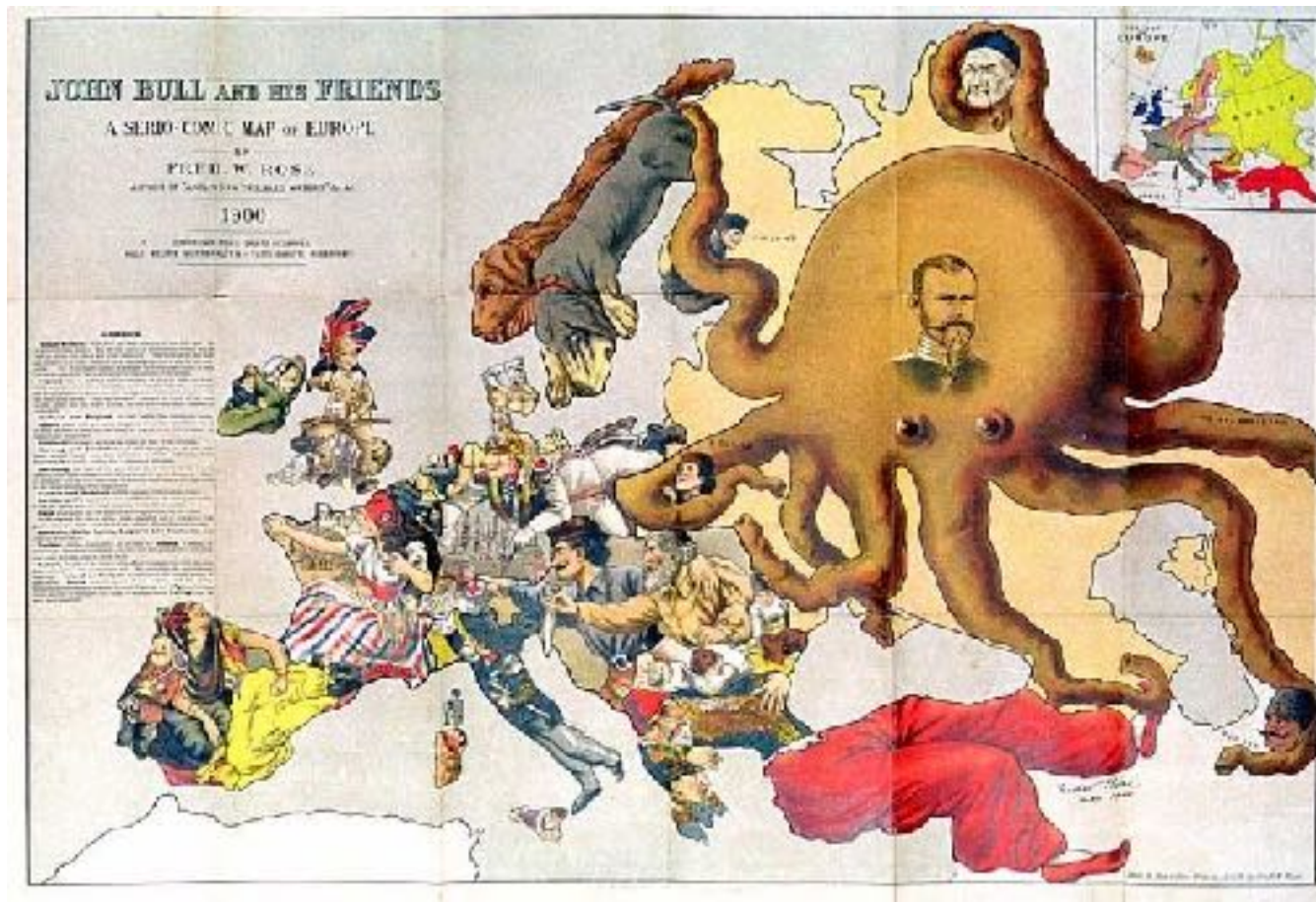


Pour les comprendre:

L'analyse géopolitique⁸

Les relations internationales


Monde Multipolaire



Systeme Westphalien

Les relations internationales

Monde Bipolaire




Les relations internationales

Monde Unipolaire



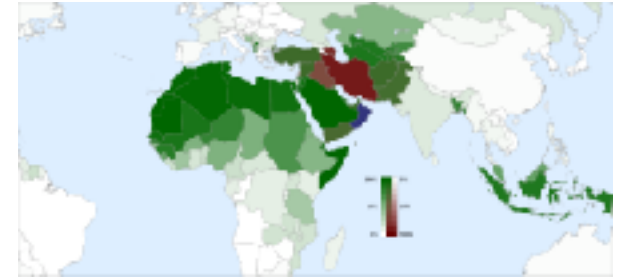
Les relations internationales

Monde Apolaire



Conceptions des relations internationales

- « Réaliste »
 - raison d'Etat
 - intérêt national



- « Marxiste »
 - bipolarisation du Monde
 - imperialism
 - décolonialisation



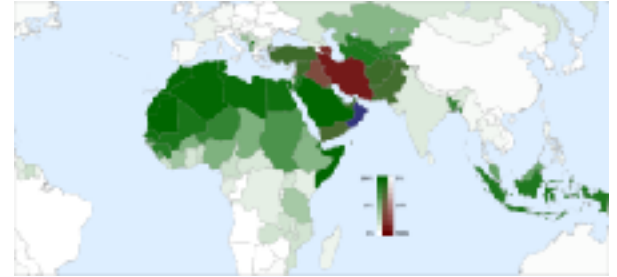
- « Transnationaliste »
 - mondialiste
 - ingérence humanitaire



L'ETAT

Reste l'acteur central

- « Réaliste »
 - raison d'Etat
 - intérêt national



- « Marxiste »
 - bipolarisation du Monde
 - imperialism
 - décolonialisation



- « Transnationaliste »
 - mondialiste
 - ingérence humanitaire



Définitions de la géopolitique (1)

• De la géographie à la politique

- Explication
- Justification
- Aide à l'élaboration
- d'une **politique**



• Le terme apparaît pour la première fois au XVII^o siècle sous la plume du philosophe Leibniz.

• Il prend son sens actuel et connaît ses premiers théoriciens au milieu du XIX^o siècle

Définitions de la géopolitique (2)

- « L'étude des rapports entre les données naturelles de la géographie et la politique des Etats » (*Robert*)
- « La discipline qui réfléchit sur les relations sans fin entre l'espace, le temps et la politique » (*Philippe Moreau Defarges*)
- « L'explication et la justification des finalités politiques par l'action déterminante de la géographie » (*François Géré*)
- « La géographie, ça sert, d'abord, à faire la guerre » (*Yves Lacoste*)
- « Le moyen pour les citoyens de mieux comprendre les dangers qui menacent leur pays » (*Patrice Gourdin*)

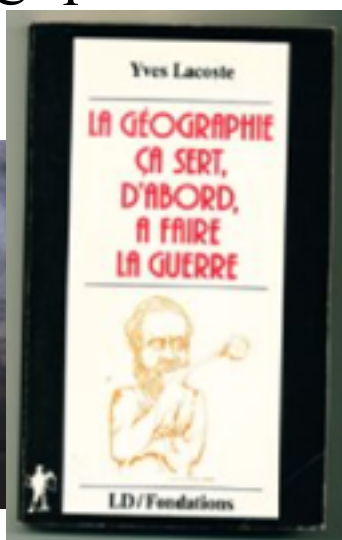
Géopolitique? Géostratégie?

- GEOSTRATEGIE

« Ensemble des facteurs stratégiques en liaison avec la géographie et la démographie » (Robert)


- **L'analyse géopolitique, outil d'élaboration de stratégies**

- Attaque japonaise 1941 : analyse géopolitique erronée, erreur stratégique



Histoire de la Géopolitique

- **Les précurseurs**
- **Les pères fondateurs**
- **Les successeurs**



Florian Louis, *Les grands théoriciens de la géopolitique*, Paris, Puf, 2014

Histoire de la Géopolitique

- **Les précurseurs**



Jean Bodin

(1530-1596)

« ...Il n'est de richesse que d'hommes... »

- Bases modernes de la notion de souveraineté
- Importance de la position et situation de la Cité
- Influence des facteurs géographiques



PREFACE SVR LES SIX LIVRES DE LA REPUBLIQUE de Jean Bodin.

A MONSEIGNEUR DV PAYS SEIGNEVR
de l'Élection consulaire du Roy en son païs ecclési.

DIEU VEUT la confusion
des Roïumes et Em-
pires, & de tous peuples
depend après Dieu, des
bons Princes et signifi-
cations, c'est à dire raison
(c'est à dire) que cha-
cun d'eux s'efforce à main-
tenir leur puissance sur
à excuser leurs fautes, & à prier leurs sujets
pas de les & servir, qui peussent requiescance bien cédée
de tous en général, & de chaqun en particulier. Et si
cela est toujours bonelle et bon à toute personne
maintenant il nous est nécessaire plus qu'on n'est. Car
pendant que la manière de nostre Repub. n'est en païs
le vent ayable, se ne peussent qu'a tout d'un ray
forme & assure, avec toutes les forces, & mœurs


PREFACE

maisonade que peuvent imaginer les hommes fidèles en
toute sorte de plaisir. Mais depuis que l'usage impu-
tance a tout mérité le nom de nostre republique a-
niversité vint que le Prince mesme & les Princes s'il
c'est les & ont tous d'un travail constant, il faut bien
que les peuples y prestent le malin qui aux vices qui
aux cardes, qui est le vice, et ceux à qui le vice mû-
qu'on a, qui de donner quelque bon aduersion, et
qu'il professe leurs vices, & prier à ceux qui peut
s'attendre avec vices, & appaiser les tempes, puisque
tout ensemble écrit en même diligence n'il ne faut
pas attendre d'ennemis qui, si en cette forme, prends
un singulier plaisir au mariage de nostre republique
pour ce que, au lieu, & qui se peussent, & de
c'est de ce que les plus protestants se font incertaine
pour former le Royaume: lequel, en ce qui a trait
l'Empire & l'Allemagne les Roïumes de l'Europe, & l'Asie
pays & d'Italie, & de ce que peussent de l'Asie
qu'on s'en, sans l'absence de son laïc, & de ce
est redit un petit peu, ce qui est resté est en
peux par les faits mesmes, & au lieu de ce qu'il
est de ce que les roches peussent, & de ce que
de ce que les autres peussent, & de ce que
pe, au lieu de ce que, qui n'est ni de ce que
vins d'après d'y parer, & de ce que
pour que de ce que, & de ce que
peut de ce que de la Repub. & de ce que
c'est par ce que les forces de la Ligue. L'usage s'il peut
que l'usage, & de ce que de ce que la l'usage
s'il peut les peussent, & de ce que
c'est de ce que de ce que de ce que
qui ont de ce que de ce que de ce que
Royaume de ce que de ce que de ce que
ennemis & en la,

- Pays étendu, complexe :
- régime centralisé (monarchie)
- Petit pays, communications limitées :
- décentralisé (république)

Les Traités de Westphalie 1648

- **Affaiblissement de l'Empereur et des Habsbourg,**
- **Décomposition du Saint Empire Romain Germanique,**
- **Etat-nation souverain socle du droit international,**
- **Souveraineté absolue : « cujus regio, ejus religio »**
(harmonisation politique et religion)



- **L'Europe s'organise à partir du territoire géographique :**
- **La géopolitique**



Maréchal de Vauban

1633 - 1707



PROJET D'UNE DIXME ROYALE


QUI SUPRIMANT LA TAILLE,
les Aides, les Douanes d'une Province
à l'autre, les Décimes du Clergé, les
Affaires extraordinaires, & tous autres
Impôts onéreux & non volontaires ; Et
diminuant le prix du Sel de moitié &
plus, produiroit au Roi un REVENU
CERTAIN ET SUFFISANT, sans frais ;
& sans être à charge à l'un de ses Sujets
plus qu'à l'autre, qui s'augmenteroit
considérablement par la meilleure cul-
tivate des Terres.

PAR

Mr LE MARECHAL DE VAUBAN,
Chancelier des Ordres du Roi, Commissaire
Général des Fortifications, & Gouverneur
de la Citadelle de Lille.

M. DCCVIII.

- « ..Pour pouvoir être mise en œuvre, une politique doit s'appuyer sur des ressources adéquates ;
- .. qu'un pays ne peut se permettre une politique à sa taille si ce n'est en imposant tous les habitants proportionnellement à leurs revenus afin d'obtenir les moyens financiers de l'action politique... (remplace la « taille »)
- Tous ces principes ne pouvaient eux-mêmes être appliqués que par un gouvernement disposant d'une **connaissance complète, statistique et géographique, de l'économie du pays...** »



Montesquieu

1689-1755




- **L'Esprit des lois (1748):**
- **« Le déterminisme environnemental » ...** l'environnement (les climats), la géographie influencent le comportement, donc l'organisation politique « Les Lois ». (...de la température..)
- **En retour, les Lois (bien faites) influencent le développement des Etats...**
- **« ..Lorsque les lois d'un état ont cru devoir souffrir plusieurs religions, il faut qu'elles les obligent à se tolérer entre elles.. »**

• « ..Les lois inutiles affaiblissent les lois nécessaires... »

Turgot

1727 -1781



- **Etudiant en Sorbonne**, il rédige vers 1750 une « Géographie politique »..
- Il voudrait que la géographie soit capable de donner « la coupe de l'histoire »:
- **De l'Histoire à la géographie puis au Gouvernement**
- **Ministre de Louis XVI**, Contrôleur général, il allait devenir un des plus grands économistes français

- Liberté commerce et industrie
- Imposition « juste et universelle »
- (cadastre), réduction des dépenses
- au dessous des recettes...

Histoire de la Géopolitique

- **Napoléon Bonaparte**



- « La politique d'un Etat est dans sa géographie »


- ... mais plus un géostratège qu'un géopoliticien

Histoire de la Géopolitique

- **Les pères fondateurs**

- **Ratzel - Mackinder - Mahan - Vidal de la Blache**

Rudolf Kjellen (1864 1922) - Suédois - Géopolitique: rapport entre l'état (sa politique) et son territoire.



Ratzel

Zoologiste puis géographe , professeur de géographie à l' Université de
Leipzig

1844 - 1904


- Les rapports entre la géographie et la politique
- Opposition entre "puissances continentales" et « puissances maritimes » .



- Les États sont des organismes vivants, qui naissent, vivent, vieillissent et meurent.
- La croissance des États en tant qu'organismes est déterminée à l'avance (7 lois).
- Les Etats sont « Darwiniens »

• Vision d'Etats continents

- Adeptes de la « Realpolitik ». Contemporain de Bismarck.
- La notion d' "espace de vie " (*Lebensraum*) est centrale.



Paul Vidal de la Blache

Historien puis géographe

1845 -1918

Le « Possibilisme »


par opposition au déterminisme de Ratzel.



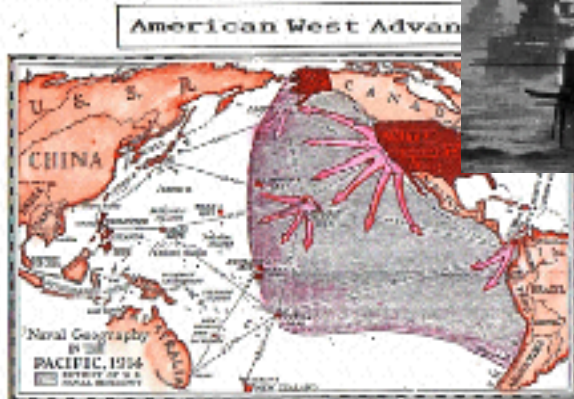
- La nature propose plusieurs solutions (des possibilités) et c'est l'homme qui choisit. L'homme est un « **agent géographique** », qui modifie profondément le milieu où il vit. Il s'assemble en groupements hétérogènes qui n'effacent pas complètement le germe ethnique.
- importance des phénomènes de **circulation des idées, des communications** (transports, routes maritimes ou terrestres)



Alfred Thayer Mahan, Adm. 1840 -1914



- Théoricien du « Sea Power »
- Pour Mahan, la clé de l'histoire autant que de la politique des nations riveraines est dans l'étude des conflits navals.
- Ses écrits sont apparus comme une source importante d'explications historiques et de **prédiction** pour les Etats.



« Une flotte, des points d'appui permettant le contrôle des espaces Maritimes et le blocus donnent l'avantage à la puissance maritime.. »

•... mais la répétitivité de l'histoire n'est pas une loi, et la puissance navale seule ne donne pas la suprématie à la nation maritime.. (P. Kennedy, 1945- , historien UK)

•in « Naissance et déclin des grandes puissances, Transformations économiques et conflits militaires entre 1500 et 2000 », Editions Payot.

Le monde selon Mackinder (1904)

La ceinture de la zone pivot (*Heartland*), masse continentale européenne, constitue une menace potentielle pour les puissances maritimes.



Halford Mackinder 1861 -1947



- **Heartland inaccessible** au commerce océanique,
- maîtrise **Inner Crescent** déterminante (1904)

- **Facteurs déterminants**: répartition des terres et mers,
- **organisation des espaces** et capacités de transport maritime

- **La géopolitique (1944)** : lutte entre Heartland et Outer crescent
- **Suprématie de la puissance continentale Heartland**



- **Le « Grand Jeu »**
- **UK/RU 19^e siècle**

Histoire de la Géopolitique

- **Les successeurs**

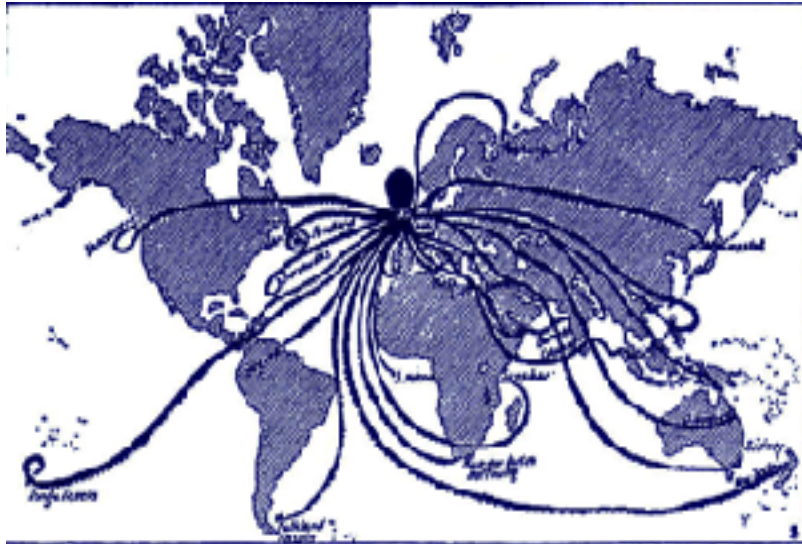
- **Haushofer - Ancel - Spykman - ... Lacoste**



Karl Haushofer, Gen. 1861 -1946

- Le monde selon Haushofer
 - déterminisme
 - espace vital
 - espaces d'hégémonie naturelle

- contre l'impérialisme .. des Thalassocraties (Britannique)



- Pour assurer un espace de vie à la « Germanité » par des « frontières justes »

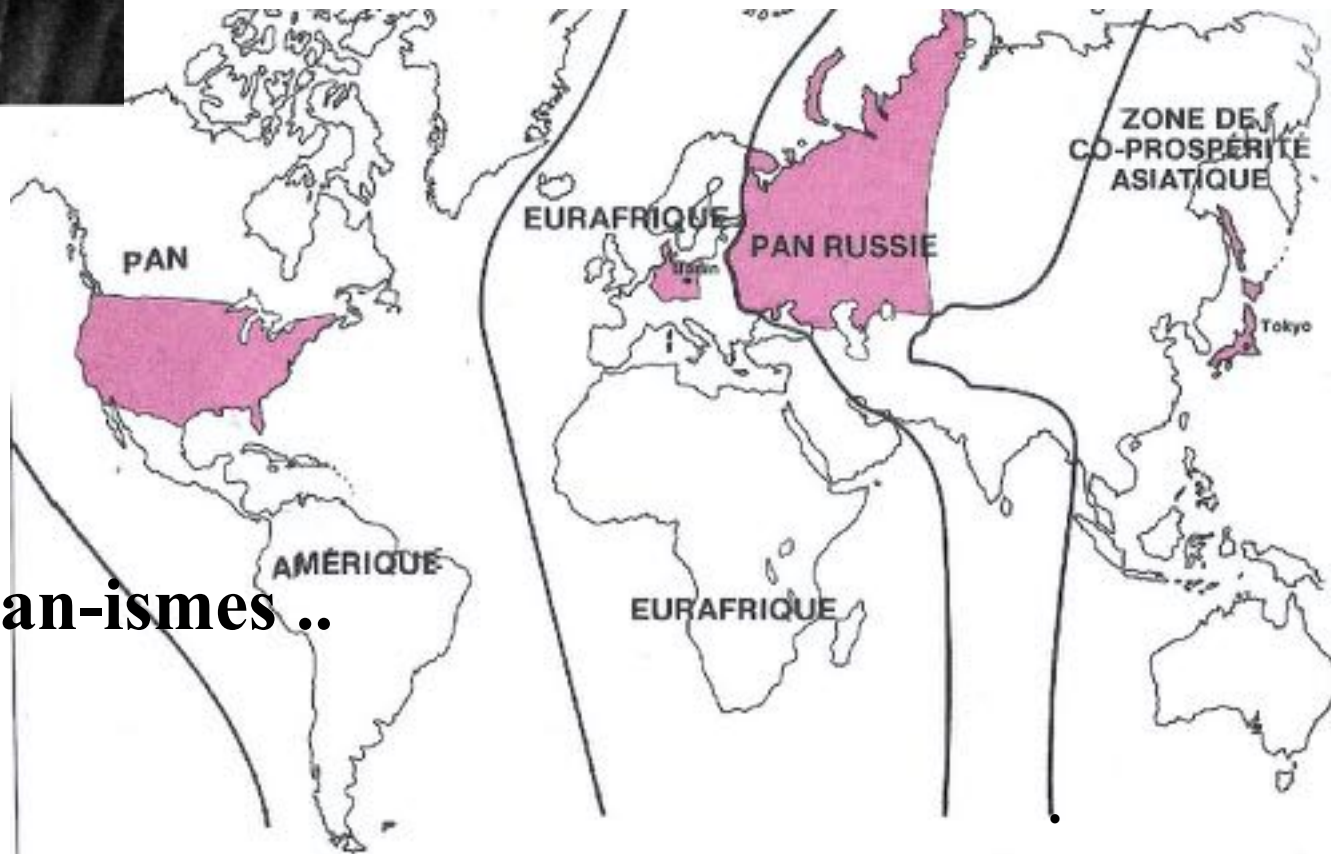


- Traité de Versailles
- Reich
- Germanophones en Europe
- Influence allemande prépondérante
- Langue néerlandaise



Karl Haushofer, Gen. 1861 -1946

- Le monde selon Haushofer
 - déterminisme
 - espace vital
 - espaces d'hégémonie naturelle



•Les Pan-ismes ..



Jacques Ancel

géographe

1879 - 1943

• *Mort camp de Drancy en 1943*



• **Les vraies frontières ne sont pas les obstacles naturels mais sont le résultat de faits humains, de l'équilibre entre deux groupes voisins**



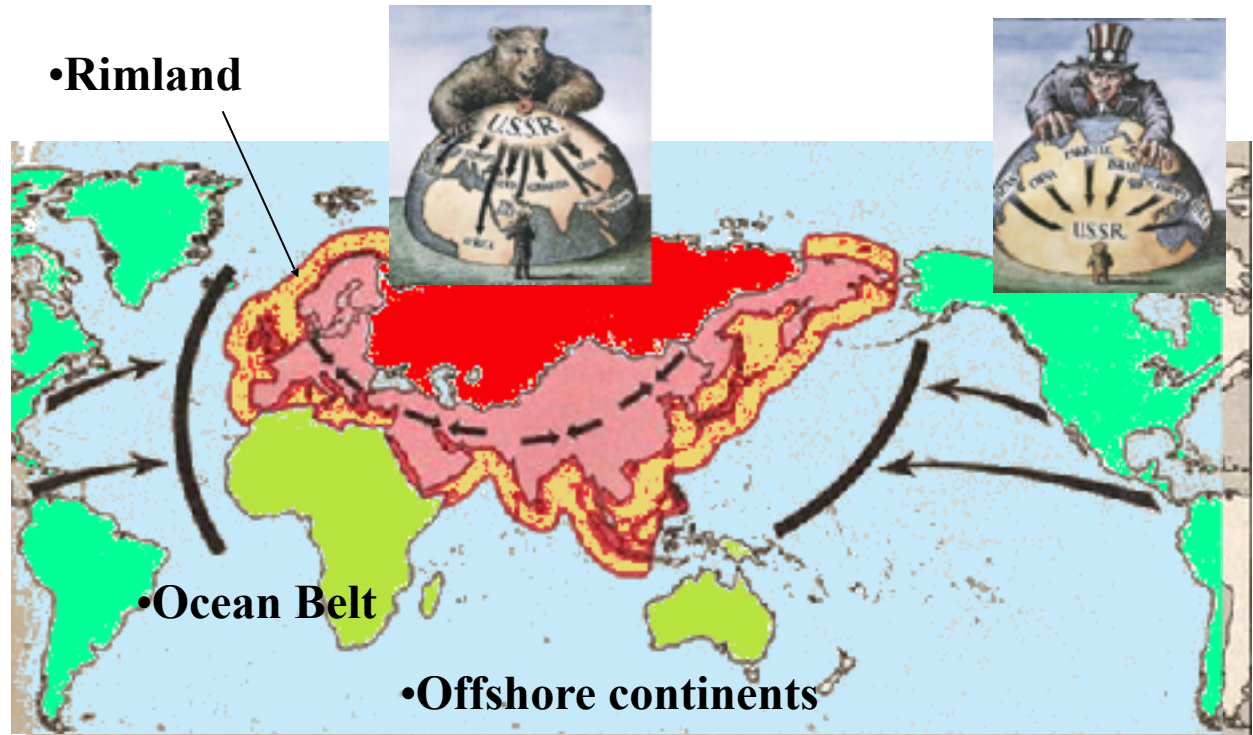
Nicholas J. Spykman

1893 -1943

- L'Amérique est un **continent insulaire**
- Géopolitique à l'usage des Etats-Unis
- Le **Rimland** devient primordial : qui le contrôle
- contrôle l'Eurasie.
- Le « **containment** »



•Rimland

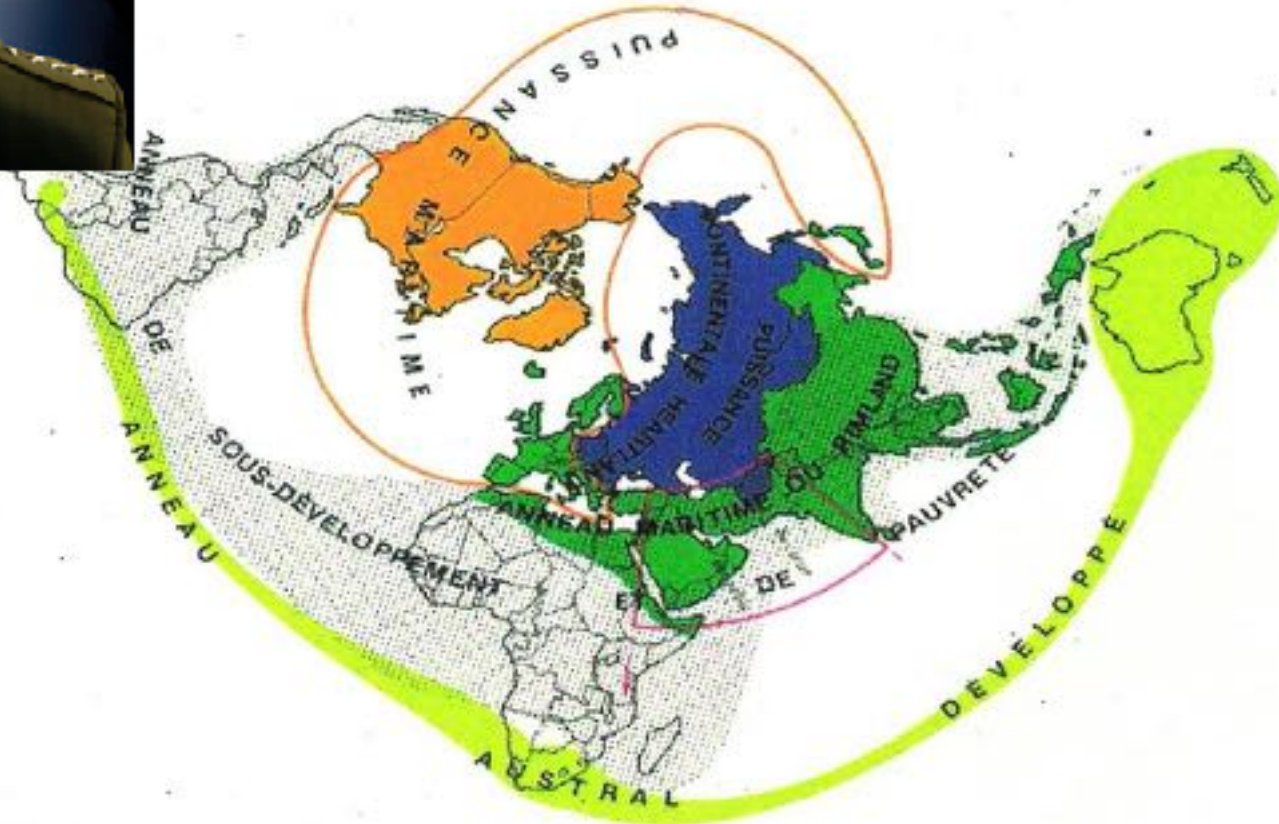




D.W. Meinig (1924-) – Saul.B. Cohen (1925-)

•« The Shaping of America »


•« Geopolitics: the Geography of International Relations»



Après-guerre : la géopolitique à l'index en France et en Allemagne




Décision en 1950 : Suppression de l'enseignement de la géopolitique dans les deux pays, jusqu'à .. Lacoste ? 1980



Yves Lacoste (1929-

géographe



- du Maghreb au Tiers Monde puis à la géopolitique
- fondateur revue Herodote, 1976

- Réhabilite la géopolitique – explique rivalités entre états.
- Conflits de territoires/sol à territoires/immatériels (valeurs)
- Les protagonistes sont les Etats, mais aussi les organisations et groupes d'hommes

• « Géopolitique de la Méditerranée », Armand Colin, 2006

PROBLEMES GEOPOLITIQUES du BASSIN MEDITERRANEEN

(20 heures)

- Eléments de géopolitique

- Les relations internationales, définir la géopolitique
- Histoire de la géopolitique
- Les facteurs de la géopolitique
- Une vision géopolitique du monde actuel (repères et commentaires)

- Les facteurs clés de la géopolitique appliqués à la Méditerranée

- Un peu d'Histoire
- Caractéristiques physiques
- Caractéristiques humaines
- Caractéristiques économiques
- Caractéristiques politiques
- Bilan général

- Points chauds en Méditerranée

- Les Balkans
- Les différends gréco turcs et Chypre
- Israël et Palestine
- Syrie
- Libye et « printemps » arabes